

# Ploština: příběh vypálené pasekářské osady

Kdyby některá místa uměla mluvit, Ploština by křičela. Srdceryvným a neutišitelným zoufalým pláčem matky, jíž vyrvali z náručí děti, které se už nikdy neměly vrátit. Kdysi malebná a tichá pasekářská osada v předhůří Vizovických vrchů byla svědkem zvěrstva, které jí do paměti navždy vtiskla 2. světová válka.

**Start a cíl: autobusová zastávka Vysoké Pole, rozcestí Drnovice**

**Cíl: Národní kulturní památka Ploština**

**Délka trasy: 7 km**


**Náročnost: střední**

**Doba výletu: 5 hodin**



Pasekářské osady, jaké vznikaly po celém Valašsku, většinou nebyly nijak honosným místem k životu. Neúrodnou půdu tu vyvážily širošíre pastviny, které spásaly ovečky a které dávaly místním horalům obživu. Nejinak tomu bylo také na Ploštině. Pár chalup rozestých po stráních tak, aby bylo sotva vidět na souseda, mezi nimi pár shrbených jabloní a hrušní a nekonečné louky a paseky tvořící dechberoucí kulisu pro život, který tady nikdy nepatřil k nejjednodušším.

Děsivé události, které obec postihly pár dní před koncem války, připomíná nová expozice Tragédie na Ploštině, expozice Nová Ploština a památník. Součástí jsou i výstavy a edukační programy pro školy.



Na zastávku Vysoké Pole, rozc. Drnovice (ve všední dny přímo i do Drnovic) se dostaneme autobusy IDZK ze Zlína či Valašských Klobouk (jízdní řád vybraných spojů naleznete na další straně).



Vybrané víkendové spojení do obce Vysoké Pole, rozc. Drnovice - linka 510:

LINKA 510	So/Ne	So/Ne	So/Ne	So/Ne		
Valašské Klobouky, aut.st.	9.20	12.00	14.15	16.25		
<b>Vysoké Pole, rozc. Drnovice</b>	<b>9.34</b>	<b>12.15</b>	<b>14.30</b>	<b>16.39</b>		
Zlín, aut.nádr.	10.30	13.10	15.25	17.35		
	So/Ne	So	Ne	So/Ne	So/Ne	So/Ne
Zlín, aut.nádr.	7.40	9.30	9.50	12.15	16.35	18.30
<b>Vysoké Pole, rozc. Drnovice</b>	<b>8.33</b>	<b>10.22</b>	<b>10.41</b>	<b>13.07</b>	<b>17.25</b>	<b>19.20</b>
Valašské Klobouky, aut.st.	8.47	10.35	10.55	13.18	17.38	19.33



Zlínsko  
a Luhačovičko

Zlínský kraj  
Kraj bez hranic

Pořízeno s podporou Zlínského kraje a ve spolupráci s regionem Zlínsko a Luhačovičko (trasy a foto). Další tipy na výlety najdete na webu destinační společnosti Zlínsko a Luhačovičko [www.zlinsko-luhacovicko.cz](http://www.zlinsko-luhacovicko.cz)

Texty upravil a zpracoval: Miroslav Karásek

Detailní jízdní řády autobusů najdete na [www.idzk.cz/jizdni-rady](http://www.idzk.cz/jizdni-rady).

Jízdné lze platit v hotovosti, platebními kartami, Apple/Google Pay, kartami Zetka a ODISka, nebo mobilní aplikací Fairtiq. Veřejnou dopravu v regionu pro Vás objednává Koordinátor veřejné dopravy Zlínského kraje, s.r.o. (KOVED). Více o nás zjistíte na [www.idzk.cz](http://www.idzk.cz). Detailní jízdní řády autobusů najdete na [www.idzk.cz/jizdni-rady](http://www.idzk.cz/jizdni-rady).



facebook.com/IDZKCZ twitter.com/IDZK\_cz

instagram.com/idzkcZ youtube.cz/IDZKCZ




Integrovaná doprava  
Zlínského kraje

## Baťův region láká turisty nejen do Zlína

Baťův region zahrnuje unikátní industriál Zlína, moderního města v zahradách, i léto na Baťově kanále. Nabízí jedinečnou funkcionalistickou architekturu i stylové večere v baťovských domcích, zkoumat technické unikáty nebo se projet na kole po trase nedokončené železnice. Objevte expozici Princip Baťa ve Zlínském muzeu nebo se svezte slavnou pojízdňou kancelářů ve výtahu Baťova mrakodrapu. Nechte se vtáhnout do světa plného inspirace, ve kterém „nejde – neexistuje“.

Baťův region je první projekt, který sdružuje aktéry zabývající se baťovskými tématy a propojuje konkrétní lokace. Nabízí komentované procházky po architektuře města Zlína, představuje Zlínský architektonický manuál, láká na kulturní večery v Baťově vile i místa, kam si v baťovských kulisách můžete zajít na kávu. Rozcestník baťovských míst nejen ve Zlínském kraji najdete na [www.batuvregion.cz](http://www.batuvregion.cz)

Do Zlína a okolí se snadno dostanete autobusy a vlaky Integrované dopravy Zlínského kraje (IDZK). Ke každému turistickému cíli proto přinášíme tipy na dopravní spojení.



# Nově opravené Sluneční lázně v Luhačovicích

**Start:** Vlakové / autobus. nádr. Luhačovice  
**Cíl:** Sluneční lázně Luhačovice  
**Délka trasy:** 4,5 km  
**Náročnost:** snadná



Sluneční a říční lázně v Luhačovicích nabízejí po zdařilé rekonstrukci muzeum a tři prohlídkové okruhy. První je věnován historii Vodoléčebného ústavu, osobnosti Dušana Jurkoviče (jehož stavby ovlivnily vzhled lázeňského města) a dílu Leoše Janáčka (který v lázeňském městě často pobýval). Druhý okruh vás provede expozicí Říčních a slunečních lázní. Muzejní expozice mají sloužit jako unikátní doklad lázeňství a kulturní atmosféry počátku 20. století. Součástí třetího okruhu bude depozitář lázeňských technologií a také expozice teplomilných rostlin.

**Na železniční nebo autobusové nádraží v Luhačovicích se dostaneme pravidelnými spoji v hodinovém intervalu – železniční linkou S5 (trať 341) nebo přímými autobusovými spoji ze Zlína (linky 190, 410, 411, 520, 532, 535, 952).**



linka S5 (trať 341)



Zlín



Luhačovice

pěšky  
4,5 km


Luhačovice  
okruh

# Hrad Brumov: tichý strážce Moravy

**Start:** železniční zastávka Brumov střed  
**Cíl:** železniční zastávka Brumov  
**Délka trasy:** 4 km  
**Náročnost:** snadná




Brumov najdete na mapě České republiky až úplně na východě, jeho hranice už se nesměle dotýkají slovenských hor. Vlárský průsmyk, ve kterém tohle městečko leží, byl po staletí cestou z Uher na Moravu. A zároveň byl také nejslabší částí moravského obranného systému. Kudy jinudy by mohli do země vpadnout Turci, Kuruci nebo uherská vojska? Brumovský hrad dnes hlídá už jen krásnou přírodu, ale nebylo tomu tak vždycky.




Na vysokém ostrohu nad malým městečkem se dodnes tyčí mohutné hradby brumovského hradu. Kdysi dávno, když tu ještě lidé žili v chaloupkách roztroušených po stráních a živili se pasením dobytka, byl hrad Brumov velkolepým panským sídlem a významným obranným prvkem střežícím Vlárský průsmyk.



Dnes je město Brumov–Bylnice klidným místem, ale můžeme se zde taky trochu bát. Třeba na akci Strašidelný hrad aneb přijďte si nadělat do gatí. V létě tu pravidelně pořádají kulturní léto s bohatým programem, na podzim zase Svatováclavské slavnosti a vůbec – čilý kulturní život tu jen kvete.



Z Brumova se na hrad dostanete příjemnou procházkou mezi domečky v podhradí. Můžete se ale projít trochu víc a vyzkoušet si další výlety, které vás protáhnou nádhernou valašskou krajinou Bílých Karpat. Příroda tady je starodávná, malebná a krásná...



**Na železniční zastávku Brumov střed se dostaneme pravidelnými spoji linky S2 v hodinovém, maximálně dvouhodinovém intervalu. I železniční stanice Brumov pak leží na trati 280.**

Brumov  
střed

(vlak linka S2)



Brumov  
střed

HRAD, pěšky 4 km

Brumov  
vlaková  
stanice

Brumov  
vlaková  
stanice

(vlak linka S2)

