

# Na kole Ostrožskem

**Trasa:** Uherský Ostroh – Ostrožská Lhota – Ostrožská Nová Ves  
**Terén:** asfaltová cesta, polní cesta  
**Vzdálenost:** 17,5 km  
**Náročnost:** střední



Do Uherského Ostrohu se z Uherského Hradiště, ale i z jiných stran pohodlně dostaneme i s kolem vlakem v hodinovém intervalu. Zastávka leží na železniční trati 340 (linka R56).

Jako výchozí bod putování jsme zvolili zámek, v němž je k navštívení hned několik prohlídkových tras a expozic.



Podzemí zámku nabízí expozice, které zaujmou děti i dospělé. Při prohlídce zámeckého podzemí projdete čtyřmi částmi – expozicemi. Jsou jimi Tajemná řeč vody, Paměť světa – Atlantida, Planeta jednorozčů Lukuma a Rozhledna a na závěr Nesmírná věž.

V druhém patře ostrožského zámku – v zámecké galerii – probíhá během roku několik výstav zaměřených na folklor, historii a umění z celého ostrožského regionu.

Na závěr prohlídky doporučujeme vystoupat do zámecké věže s nádhernými výhledy na celé Ostrožsko a okolní Chřiby.

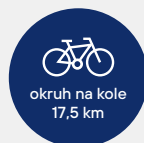


Poté, co si prohlédneme tento renesanční zámek, se přes obloukový most nad řekou Moravou napojíme na cyklotrasu 5048 Uherskohradištskou. Projedeme přes přírodní památku Údolí Okluky a poté začne stoupání. Následně přes místní komunikaci dojedeme do obce Ostrožská Nová Ves.

Po zdo laných 12 kilometrech z celkových 17,5 se nabízí příhodná zastávka v některém z pohostinství v Ostrožské Nové Vsi. Například zde pečou vlastní chleba i domácí dezerty. Jakmile se dobře posilníte, čeká vás už jen pohodová, 5,5 km dlouhá cesta zpět do Uherského Ostrohu. Tentokrát nás do cíle zavede Moravská stezka.



vlakové dopravní spojení Trať 340/ linka R56



Uherský Ostroh – Ostrožská Lhota / Ostrožská Nová Ves – Uherský Ostroh



Pořízeno s podporou Zlínského kraje a regionem Slovácko.  
Foto: Region Slovácko, texty připravil Miroslav Karásek.

Jízdné lze platit v hotovosti, platebními kartami, Apple/Google Pay, kartami Zetka a ODISka nebo mobilní aplikací Fairtiq. Veřejnou dopravu v regionu pro Vás objednává Koordinátor veřejné dopravy Zlínského kraje, s.r.o. (KOVED). Více o nás zjistíte na [www.idzk.cz](http://www.idzk.cz). Detailní jízdní řády autobusů najdete na [www.idzk.cz/jizdni-rady](http://www.idzk.cz/jizdni-rady).



facebook.com/IDZKZC twitter.com/IDZK\_cz

instagram.com/idzkcz youtube.cz/IDZKZC



## Procházka mezi slepými rameny řeky Moravy

Nenáročná procházka či projížďky nabízí region Slovácko okolo řeky Moravy. Dnes regulovaná řeka byla dříve tokem s mnoha meandry. Nyní jsou z nich slepá ramena, která vám představí krásnou podívanou na vodní hladinu.

Na Slovácko se snadno dostanete autobusy a vlaky Integrované dopravy Zlínského kraje (IDZK). Ke každému turistickému cíli proto přinášíme i tipy na víkendové dopravní spojení v sezoně 2024.

Výlet začneme v obci Spytihněv, kam se dopravíme osobním vlakem (trať 330, linka S9) nebo autobusy linek 165, 170, 175, 471 či 995. Z obce vyrazíme zhruba kilometr k místnímu přístavišti s vyhlídkovou plošinou a po přejetí řeky Moravy se dostaneme do rekreačního areálu Skleníky. Zde se přímo nabízí prověřit své sportovní schopnosti, strávit příjemné chvíle u adventure minigolfu a třeba se i osvěžit nápojem či posilnit drobným občerstvením.



**Trasa:** Spytihněv – Napajedla  
**Terén:** asfaltová cesta, polní cesta  
**Vzdálenost:** 8,5 km  
**Náročnost:** snadná




Z areálu Spytihněv – Skleníky se téměř až do cíle budeme držet na tzv. stezkách Napajedelských emirátů. Vydáme se po zelené značce a po 600 metrech zabočíme doleva na červeně značenou stezku. Tím se dostaneme do území plného slepých ramen. Po pravé i levé straně se rozprostírají vodní plochy. Během necelých 3 kilometrů se můžeme kdykoliv zastavit a relaxovat při pohledu na hladinu.



Až dojdeme k ohradě pro koně, červené značení se spojí se žlutým a my zabočíme doleva na polní cestu. Tento úsek vede volnou krajinou, místy může být stezka obtížněji schůdná. Jakmile se dostaneme na cyklostezku Moravská stezka, máme vyhráno. Cesta nás dovede podél řeky Moravy až do Napajedel.

V Napajedlích zamíříme do budovy bývalého kláštera. Zde totiž sídlí informační centrum i muzeum s netradičními expozicemi a výstavami, které rozhodně stojí za návštěvu. Nejoblíbenější stálou expozicí je Hřiště hraček. Po prohlídce muzea se ještě můžete projít do lokality Chmelnice a zavítat do místního pivovaru s výtečnou kuchyní. Nebo se rovnou vydat na autobusovou zastávku **Napajedla, spořitelna**.



#### Důležité upozornění:

**Jelikož v roce 2024 je uzavřen most přes Moravu v Napajedlích (a to i pro pěší),**

**na autobusové nádraží u Fatry je nutné cestovat výlukovým autobusem linky 475 (o víkendu v hodinovém intervalu). Kousek od autobusového nádraží je pak vlaková zastávka Napajedla (trať 330, linka S9).**

vlak Trať 330/ linka S9 **nebo** bus linky 165, 170, 175, 471, 995



Trasa pěšky Spytihněv – Skleníky – Napajedla 8,5 km

vlak Trať 330/ linka S9 **nebo** bus linky 165, 170, 175, 471, 995



## Kolem Břestocké skály, Buchlovského kamene i hradu Buchlov

**Trasa:** Břestek – Salaš – Staré Hutě – Buchlovice  
**Terén:** lesní cesty, zpevněné cesty  
**Vzdálenost:** 7,5 nebo 13 km  
**Náročnost:** střední




**Do Břestku, zastávka Chabaně, rozc. 0.3 se dostaneme autobusem linky 361 z Uherského Hradiště a Starého Města. O víkendu sem zajíždí autobus v 8.30 (dalšími spoji se dostaneme jen do obce Břestek v 10.25, 12.25 – počítejte plus 2 km). Výchozím bodem je nedaleké rozcestí Pod Břestockou skálou, odkud je výhled z Břestocké skály kousíček. Zacházka stojí za to!**



Po krátké odbočce na skálu a návratu od ní se vydáme směrem nahoru do lesa po červené značce, která je zároveň Cyrilometodějskou stezkou a centrální stezkou Via Czechia. Po ní se dostaneme až k Chabaním, kde nelze minout proslulý Sekvojovec, který je zde na Slovácku raritou.

Od něj vyrazíme po žluté až k rozcestí Dubový díl. Zde už je potřeba se rozhodnout, jestli pokračovat dál, nebo se vydat zpět. Pokud zvolíme nejkratší variantu, zabočíme od Dubového dílu doleva po zelené a ujdeme celkem 7,5 km; pokud jste zkušení turisté, směle pokračujte po žluté.



U Velkého Buchlovského kamene navštívte skalní útvary. Ostatně právě těmi jsou Chřiby proslulé. Mírným klesáním kolem Zikmundova po červené značce, která je později souběžná se zelenou, dojdeme po cestě až k hradu Buchlov.



Z Buchlova pak pokračujeme na Barbořku a Čertovo sedlo. Odtud pak pozor! Závěrečný úsek od Čertova sedla zpět k rozcestí Pod Břestockou skálou je velmi náročný na sestup. Jednak je klesání příkré, navíc se jde po kamenech a členitým terénu.

Zpět se dopravíme autobusem ze zastávky **Břestek, zastávka Chabaně, rozc. 0.3 linkou 361. O víkendu jede autobus v 11.12, 13.08 a 17.08 (v 15.05 od obecního úřadu v Břestku).**

Uherské Hradiště / Staré Město



bus linka 361 Břestek, zastávka Chabaně, rozc.0.3

Břestek

okruh 7,5 nebo 13 km

**Start a cíl**  
rozcestí Pod Břestockou skálou

Břestek



bus linka 361 Břestek, zastávka Chabaně, rozc.0.3

Uherské Hradiště / Staré Město